


GEMEINDE BIEL

BAULINIENPLAN
ÜBERBAUUNG MIT HOCHHAUS
ALTERSSIEDLUNG BIEL-MADRETSCH

ABGEÄNDERTER PLAN

Vom Gemeinderat der Stadt Biel in seiner Sitzung vom 11. Juli 1967
genehmigt.



Biel, 13. Juli 1967

Namens des Gemeinderates

Der Stadtpräsident:

Der Stadtschreiber-Adj.:

GENEHMIGUNG DURCH DEN REGIERUNGSRAT



5184

Vom Regierungsrate genehmigt,
unter Vorbehalt von Drittmannsrechten.

BERN, den 22. Aug. 1967.....

Im Namen des Regierungsrates

Der Präsident:

Der Staatschreiber:

STADTPLANUNGSAMT BIEL

ERKLÄRUNG

DIE UNTERZEICHNETEN GRUNDEIGENTÜMER ERKLÄREN SICH MIT DEN AUF NEBENSTEHENDER SITUATION EINGETRAGENEN ÄNDERUNGEN DER GEBÄUDEMASSE UND ABSTÄNDE GEGENÜBER DEM GENEHMIGTEN BAULINIENPLAN EINVERSTANDEN.

Immobilien-gesellschaft
IMMOSIP A.G.

PARZ. NR. 7613

PARZ. NR. 7612

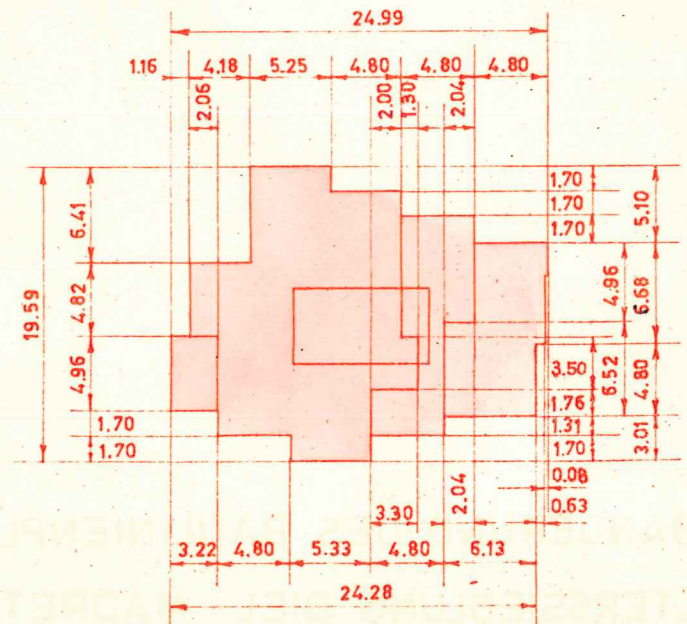
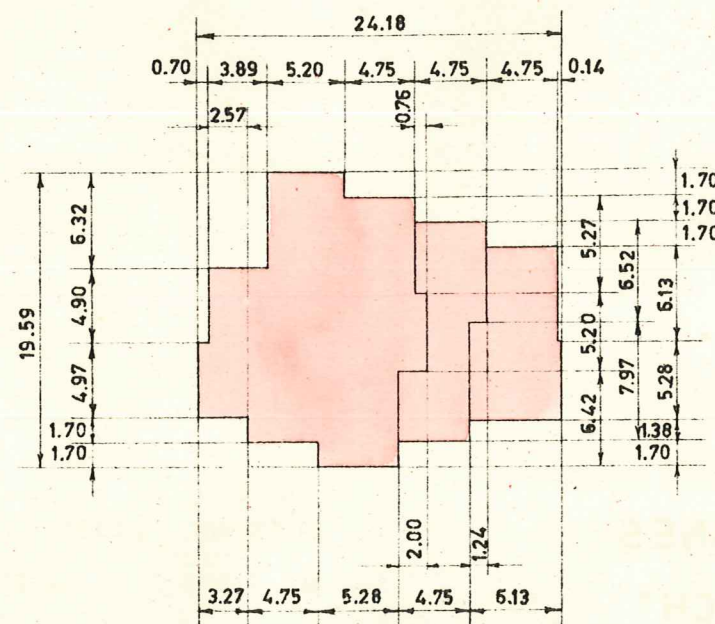
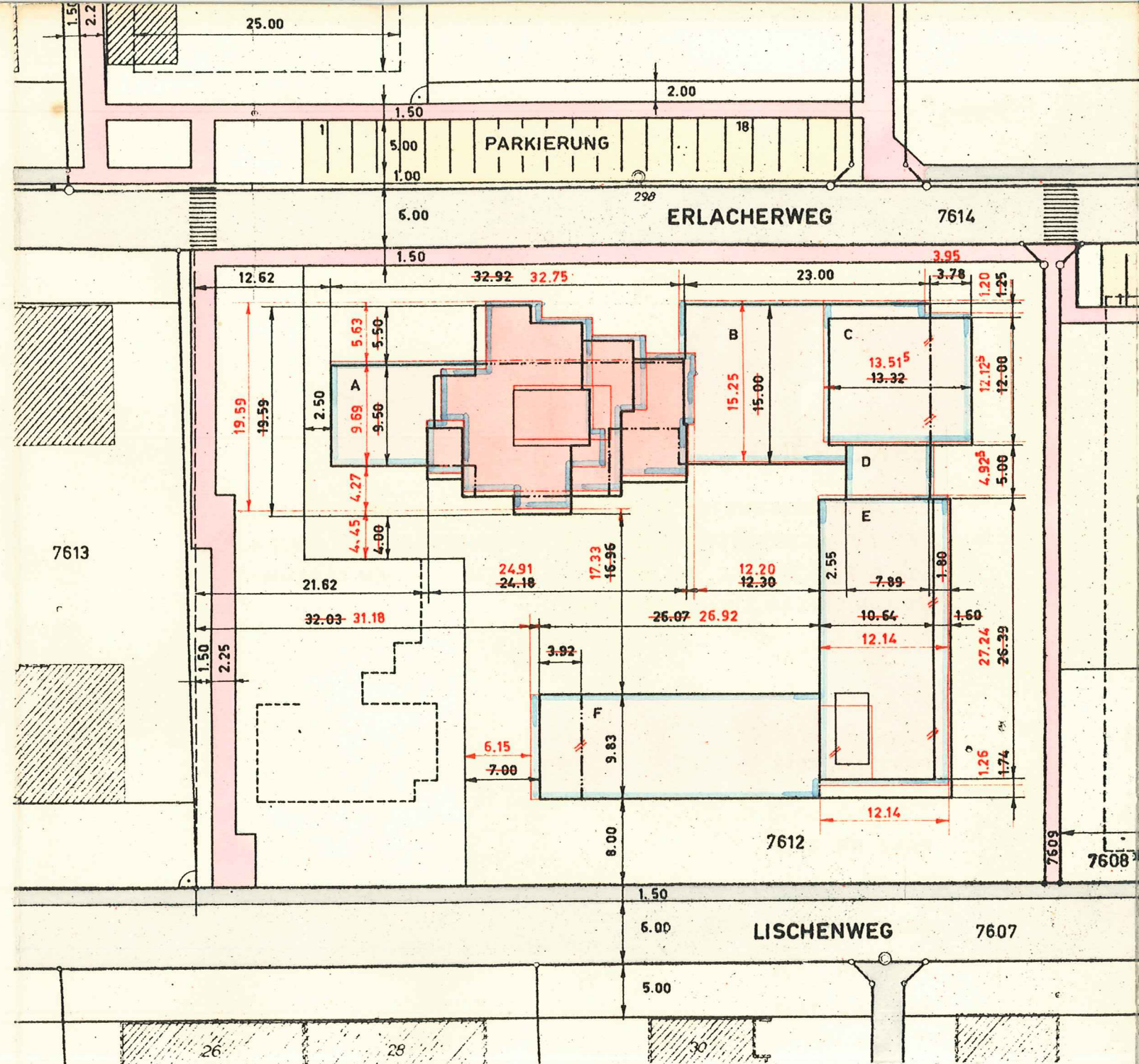
PARZ. NR. 7614

PARZ. NR. 7609

PARZ. NR. 7607

Namens der Einwohnergemeinde Biel
Der städt. Liegenschaftsverwalter

Namens der Einwohnergemeinde Biel
Der städt. Liegenschaftsverwalter



ABÄNDERUNG DES BAULINIENPLANES

„ALTERSSIEDLUNG BIEL - MADRETSCH“

STADTPLANUNGSAMT BIEL

PLAN NR. 20'282

M. 1:500 PL.GR. 30 / 42

GEZ. ae VIS.

DAT. 13.6.67 REV.